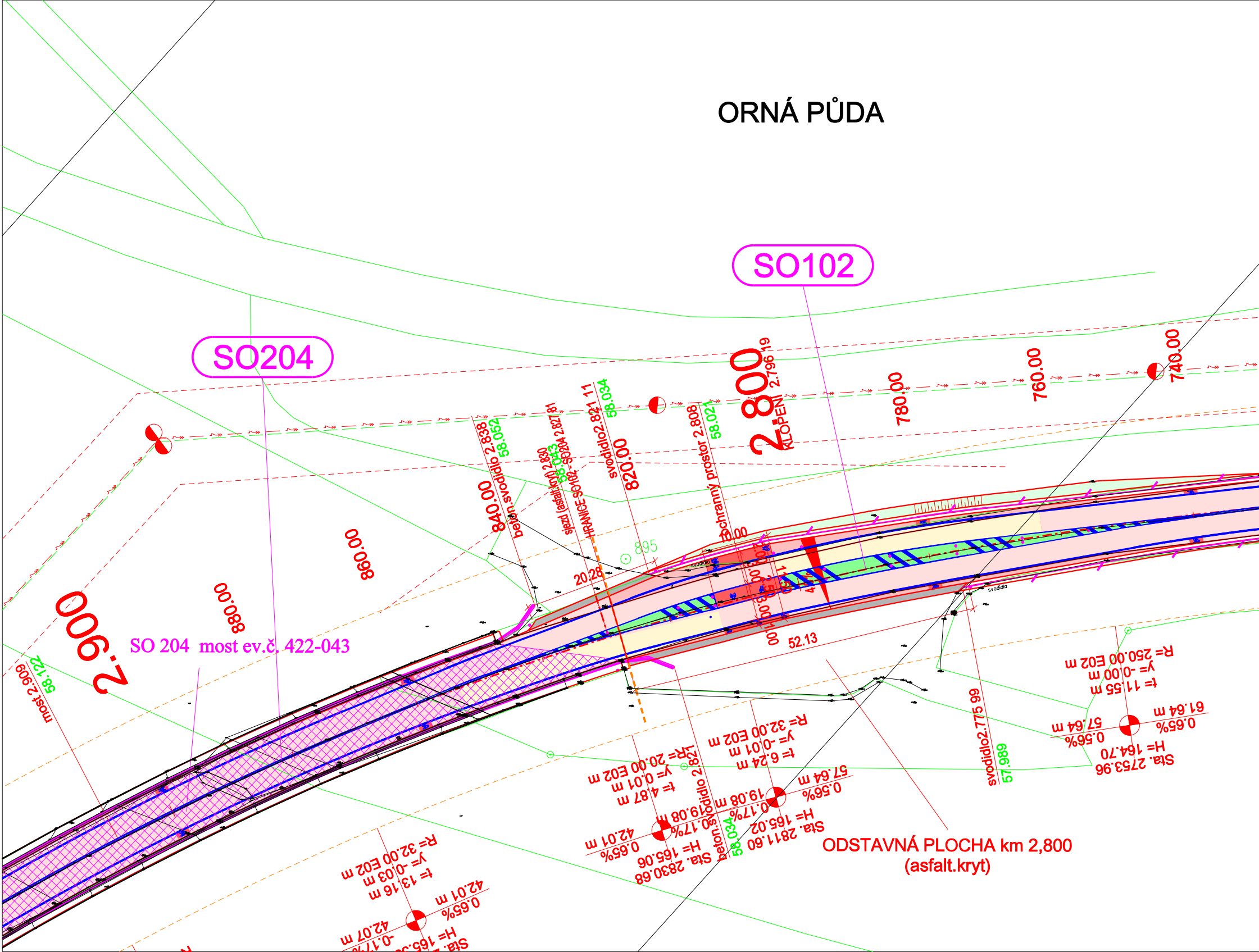

ORNÁ PŮDA
SO102
SO204
SO 204 most ev.č. 422-043
2.900
2.800
KLOPENÍ 2.796 19
880.00
860.00
840.00
820.00
780.00
760.00
740.00
beton.svodidlo 2.838
58.052
sjezd (asfalt.kryt) 2.830
58.043
HRANICE SO102 - SO204 2.827 81
svodidlo2.821 11
58.034
ochranný prostor 2.808
58.021
895
20.28
52.13
svodidla
svodidla
most 2.909
58.122
svodidlo2.775 99
57.989
beton.svodidlo 2.821
58.034
R= 250.00 E02 m
y= -0.00 m
t= 11.55 m
57.64 m
0.56%
61.64 m
0.65%
Sta. 2753.96
H= 164.70
R= 32.00 E02 m
y= -0.01 m
t= 6.24 m
57.64 m
0.56%
19.08 m
-0.17%
Sta. 2811.60
H= 165.02
R= 20.00 E02 m
y= 0.01 m
t= 4.87 m
42.01 m
0.65%
19.08 m
-0.17%
Sta. 2830.68
H= 165.06
R= 32.00 E02 m
y= -0.03 m
t= 13.16 m
42.01 m
0.65%
42.07 m
-0.17%
H= 165.
Sta.
ODSTAVNÁ PLOCHA km 2,800
(asfalt.kryt)

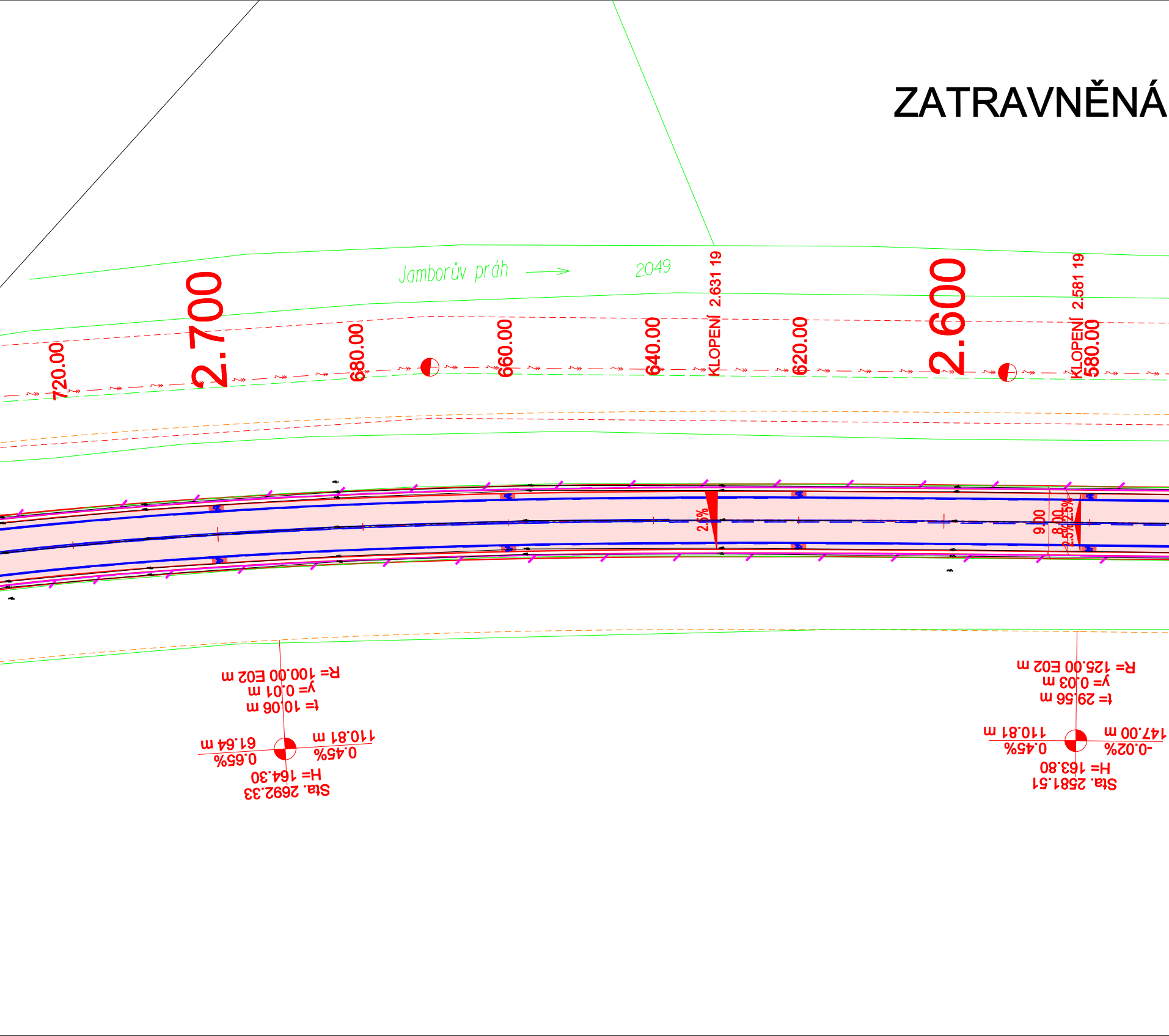
ZATRAVNĚNÁ
Jamborův práh
2049
2.700
2.600
720.00
680.00
660.00
640.00
KLOPENÍ 2.631 19
620.00
KLOPENÍ 2.581 19
580.00
2.5%
9.00
8.00
2.5%
2.5%
R= 100.00 E02 m
y= 0.01 m
t= 10.06 m
110.81 m
61.64 m
0.45%
0.65%
H= 164.30
Sta. 2692.33
R= 125.00 E02 m
y= 0.03 m
t= 29.56 m
147.00 m
110.81 m
-0.02%
0.45%
H= 163.80
Sta. 2581.51

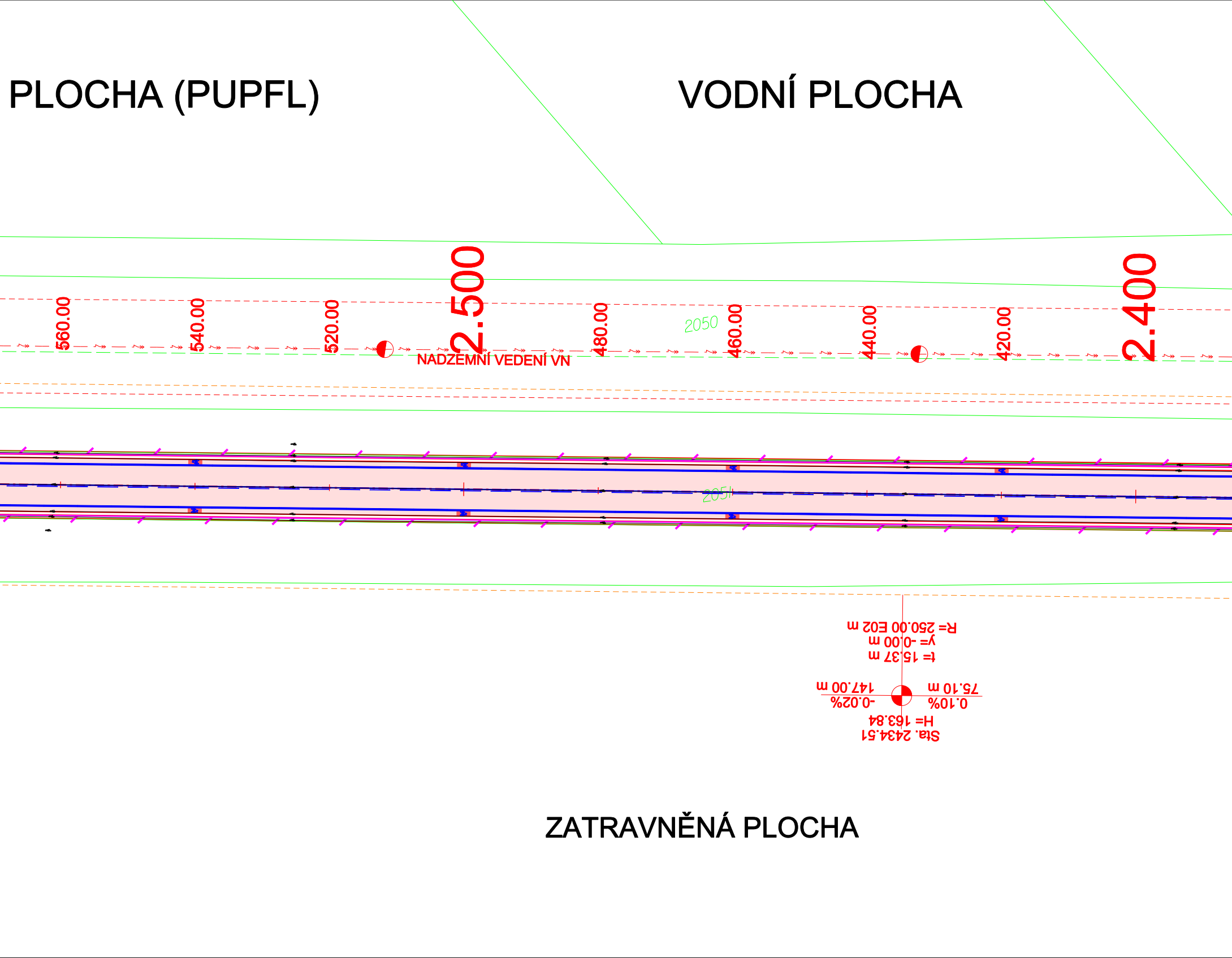
PLOCHA (PUPFL)
VODNÍ PLOCHA
2.500
2.400
560.00
540.00
520.00
480.00
2050
460.00
440.00
420.00
NADZEMNÍ VEDENÍ VN
2051
R= 250.00 E02 m
y= -0.00 m
t= 15.37 m
147.00 m
-0.02%
75.10 m
0.10%
H= 163.84
Sta. 2434.51
ZATRAVNĚNÁ PLOCHA

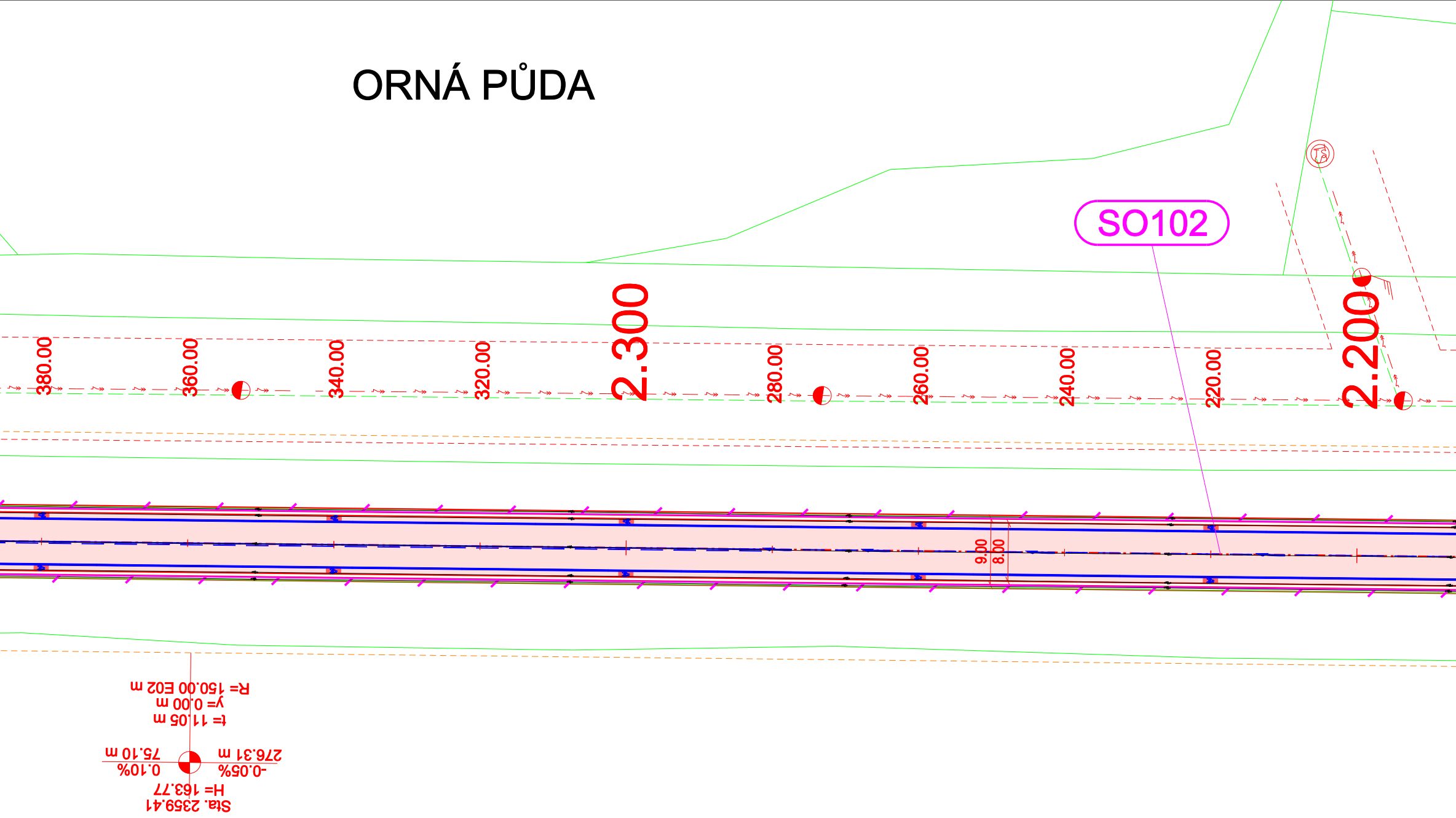
ORNÁ PŮDA
SO102
380.00
360.00
340.00
320.00
2.300
280.00
260.00
240.00
220.00
2.200
9.00
8.00
R= 150.00 E02 m
y= 0.00 m
t= 11.05 m
276.31 m
-0.05%
75.10 m
0.10%
H= 163.77
Sta. 2359.41

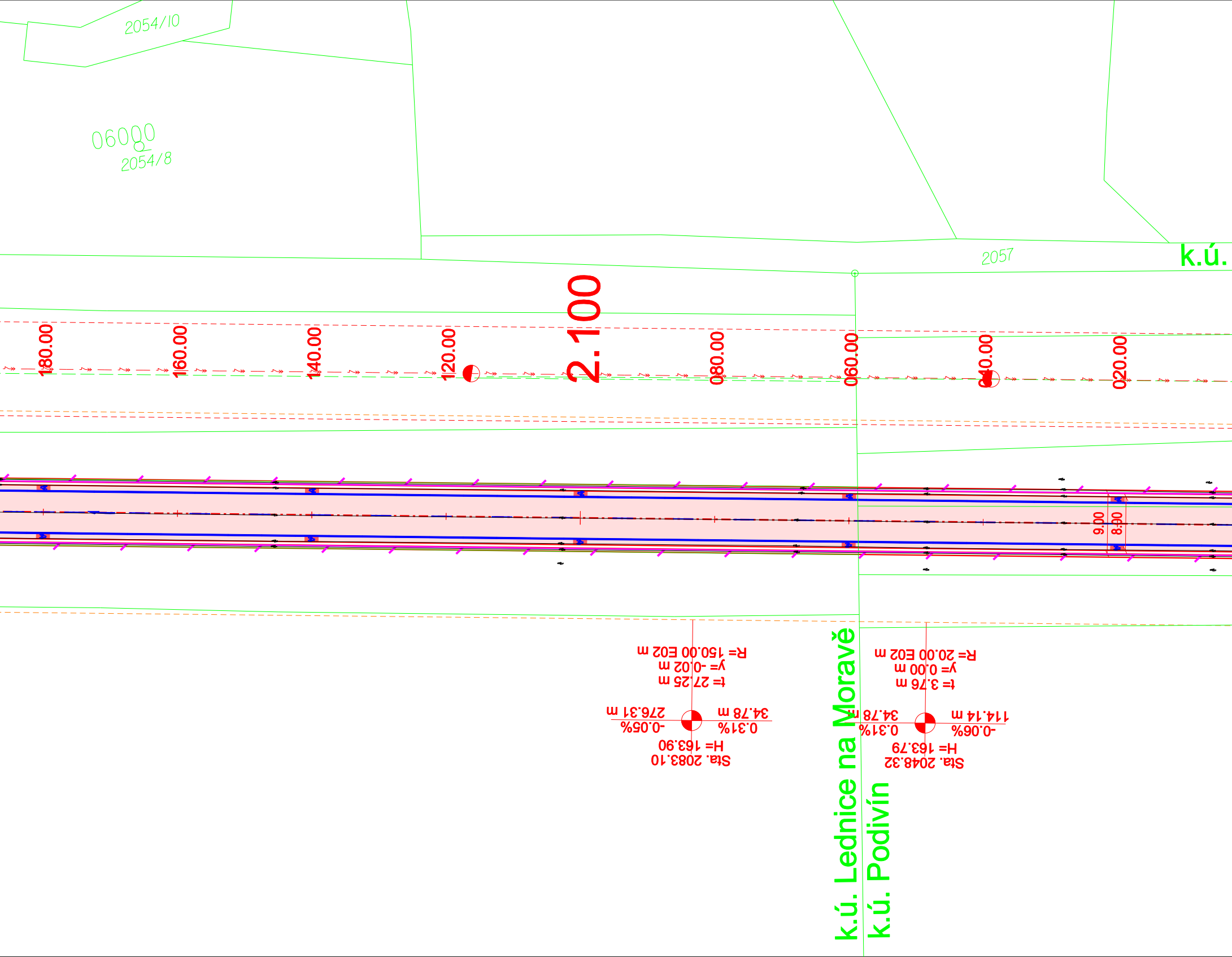
2054/10
06000
2054/8
2057
k.ú.
2.100
180.00
160.00
140.00
120.00
080.00
060.00
040.00
020.00
9.00
8.90
R= 150.00 E02 m
y= -0.02 m
t= 27.25 m
276.31 m
-0.05%
34.78 m
0.31%
H= 163.90
Sta. 2083.10
R= 20.00 E02 m
y= 0.00 m
t= 3.76 m
34.78 m
0.31%
114.14 m
-0.06%
H= 163.79
Sta. 2048.32
k.ú. Lednice na Moravě
k.ú. Podivín

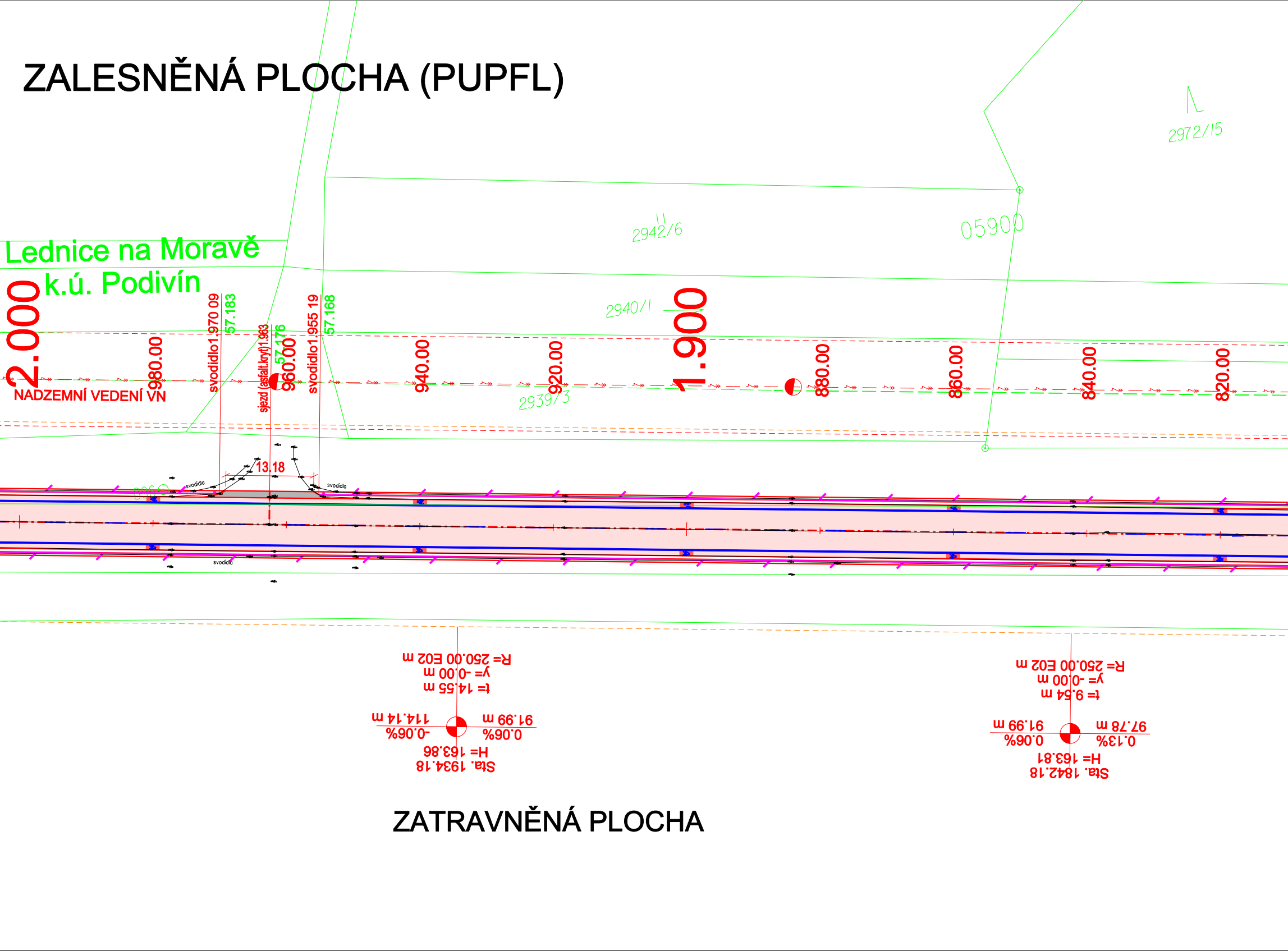
ZALESNĚNÁ PLOCHA (PUPFL)
2972/15
05900
2942/6
Lednice na Moravě
k.ú. Podivín
2.000
2940/1
1.900
980.00
svodidlo1.970 09
57.183
sjezd (asfalt.kryt)1.963
57.176
960.00
svodidlo1.955 19
57.168
940.00
920.00
2939/3
880.00
860.00
840.00
820.00
NADZEMNÍ VEDENÍ VN
13.18
svodidla
svodidla
svodidla
R= 250.00 E02 m
y= -0.00 m
t= 14.55 m
91.99 m
114.14 m
0.06%
-0.06%
H= 163.86
Sta. 1934.18
R= 250.00 E02 m
y= -0.00 m
t= 9.54 m
97.78 m
91.99 m
0.13%
0.06%
H= 163.81
Sta. 1842.18
ZATRAVNĚNÁ PLOCHA

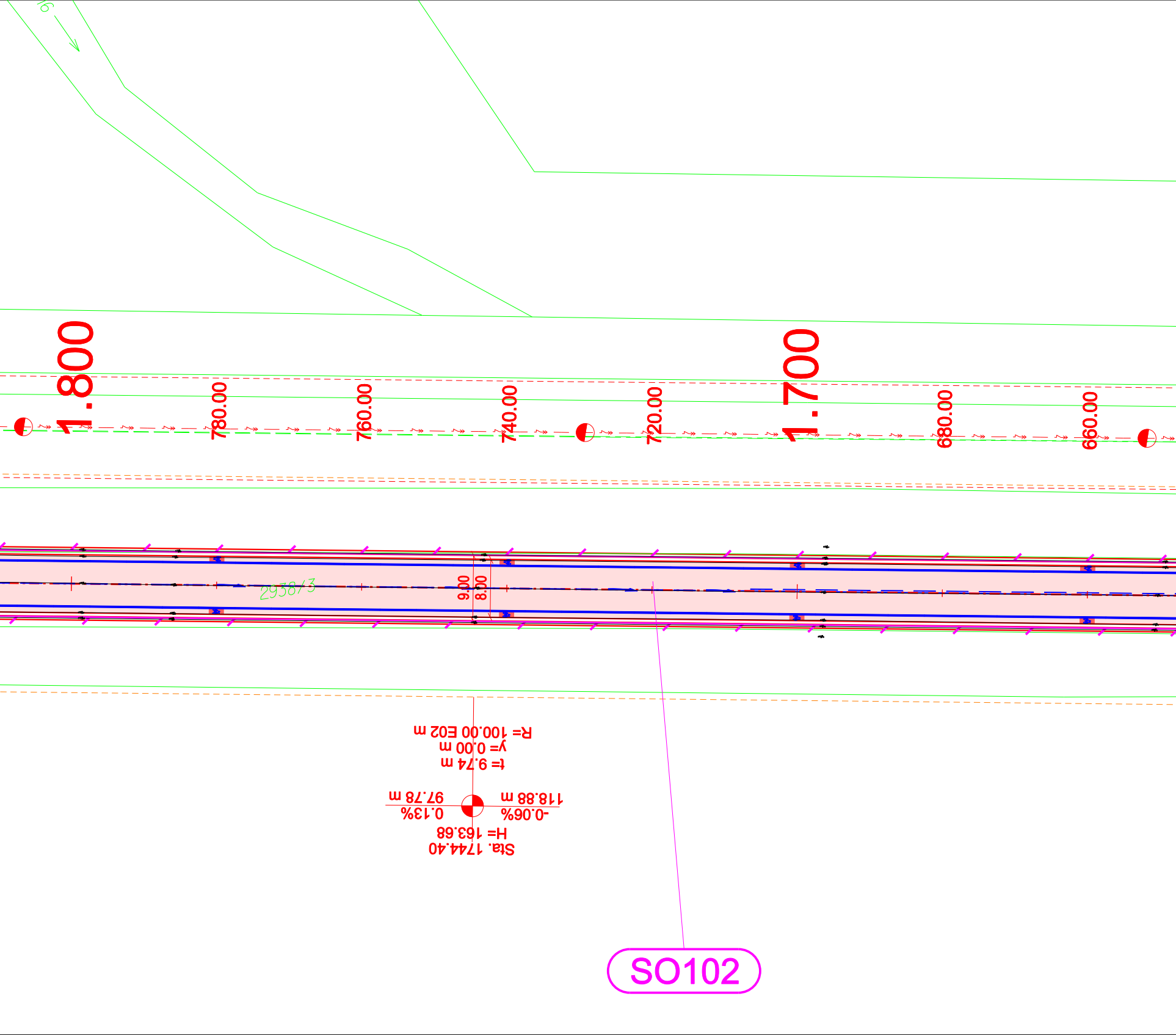
16
1.800
780.00
760.00
740.00
720.00
1.700
680.00
660.00
2938/3
9.00
8.00
R= 100.00 E02 m
y= 0.00 m
t= 9.74 m
118.88 m
-0.06%
97.78 m
0.13%
H= 163.68
Sta. 1744.40
SO102

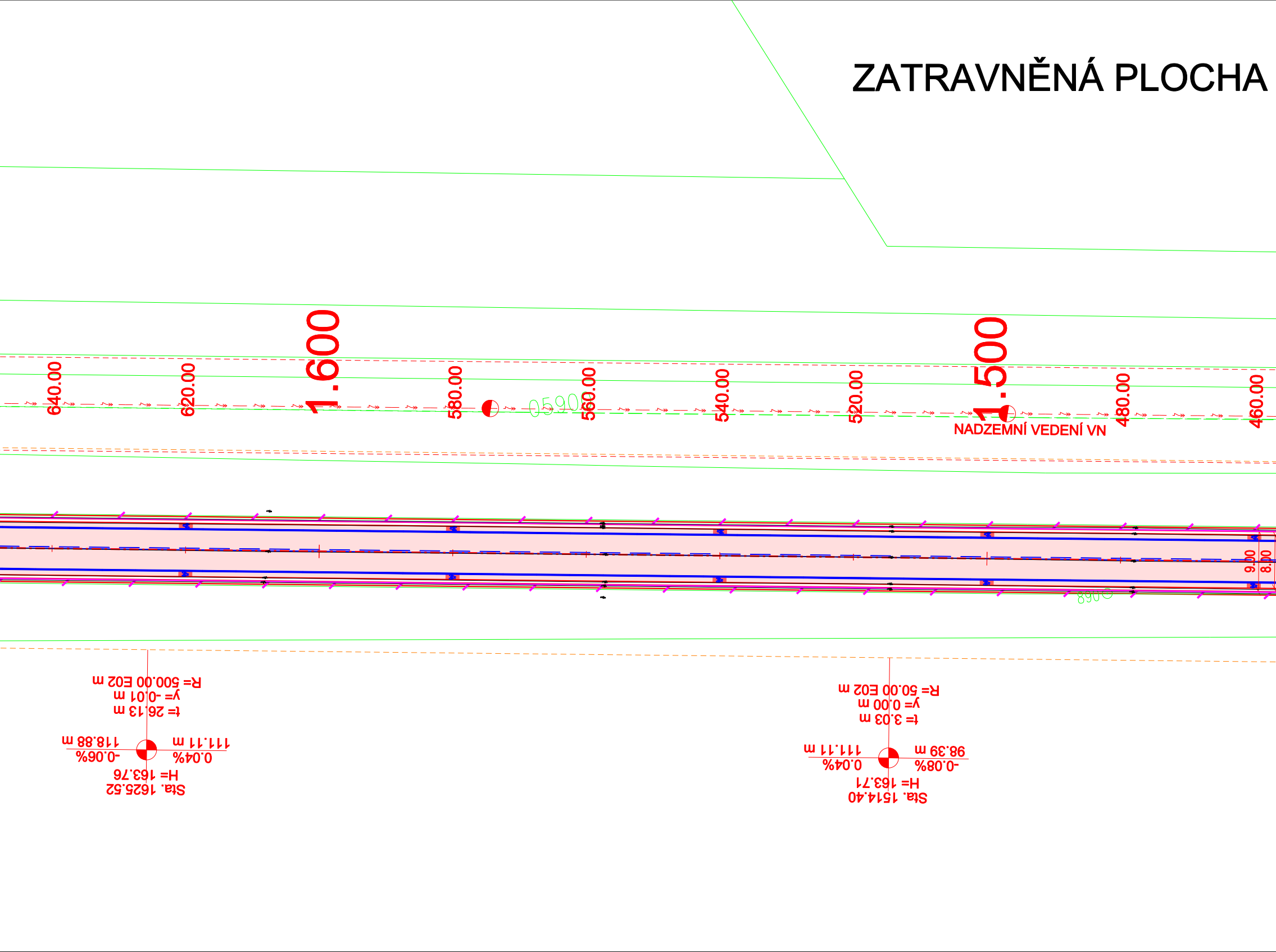
ZATRAVNĚNÁ PLOCHA
1.600
1.500
640.00
620.00
580.00
560.00
540.00
520.00
480.00
460.00
05908
NADZEMNÍ VEDENÍ VN
9.00
8.00
R= 500.00 E02 m
y= -0.01 m
t= 26.13 m
118.88 m
111.11 m
-0.06%
0.04%
H= 163.76
Sta. 1625.52
R= 50.00 E02 m
y= 0.00 m
t= 3.03 m
111.11 m
98.39 m
0.04%
-0.08%
H= 163.71
Sta. 1514.40

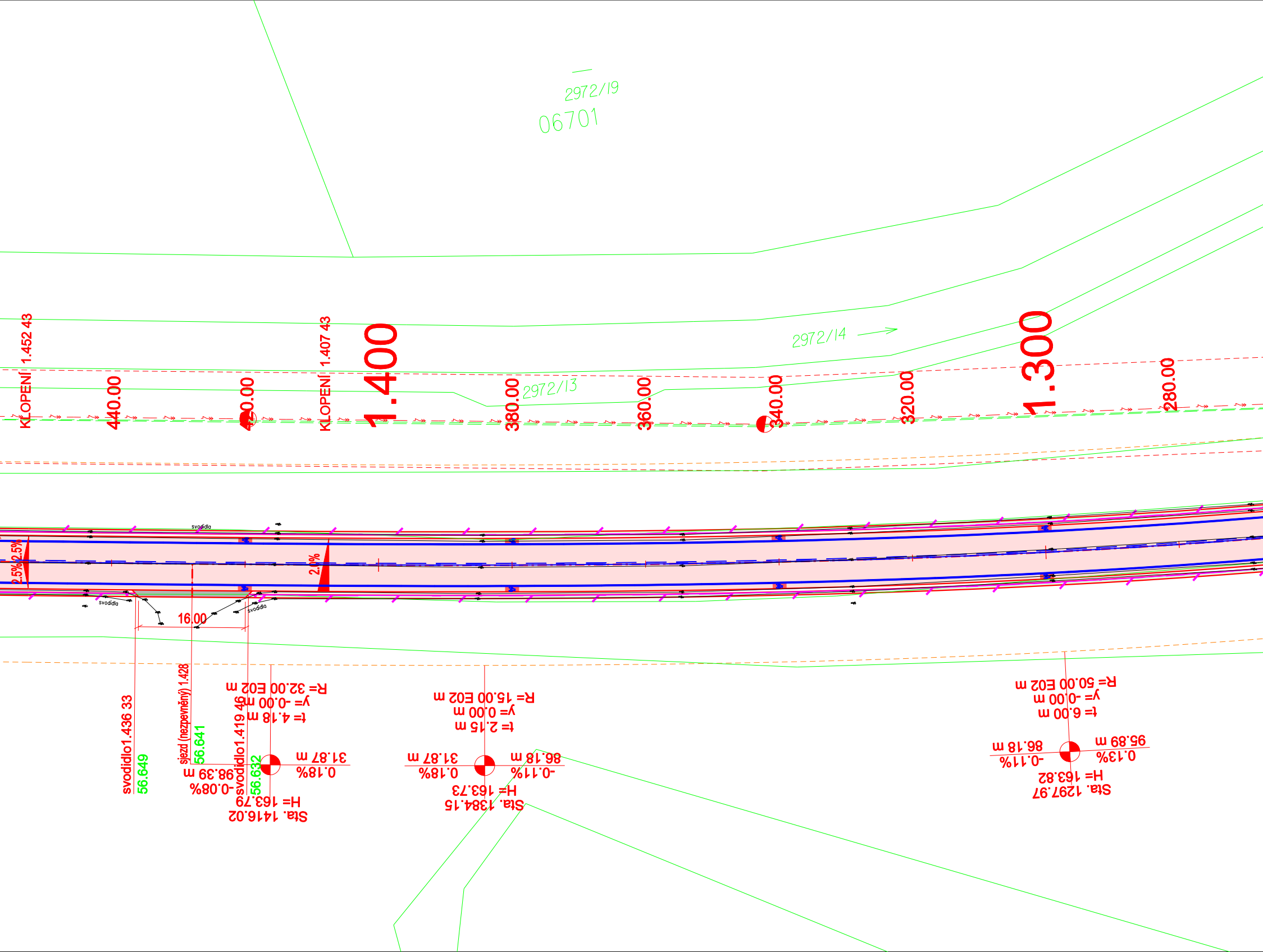
2972/19
06701
2972/14
2972/13
KLOPENÍ 1.452 43
440.00
420.00
KLOPENÍ 1.407 43
1.400
380.00
360.00
340.00
320.00
1.300
280.00
svodidla
svodidla
svodidla
2.5%
2.5%
2.0%
16.00
svodidlo1.436 33
56.649
sjezd (nezpevněný) 1.428
56.641
svodidlo1.419 46
56.632
R= 32.00 E02 m
y= -0.00 m
t= 4.18 m
31.87 m
0.18%
98.39 m
-0.08%
H= 163.79
Sta. 1416.02
R= 15.00 E02 m
y= 0.00 m
t= 2.15 m
31.87 m
0.18%
86.18 m
-0.11%
H= 163.73
Sta. 1384.15
R= 50.00 E02 m
y= -0.00 m
t= 6.00 m
86.18 m
-0.11%
95.89 m
0.13%
H= 163.82
Sta. 1297.97

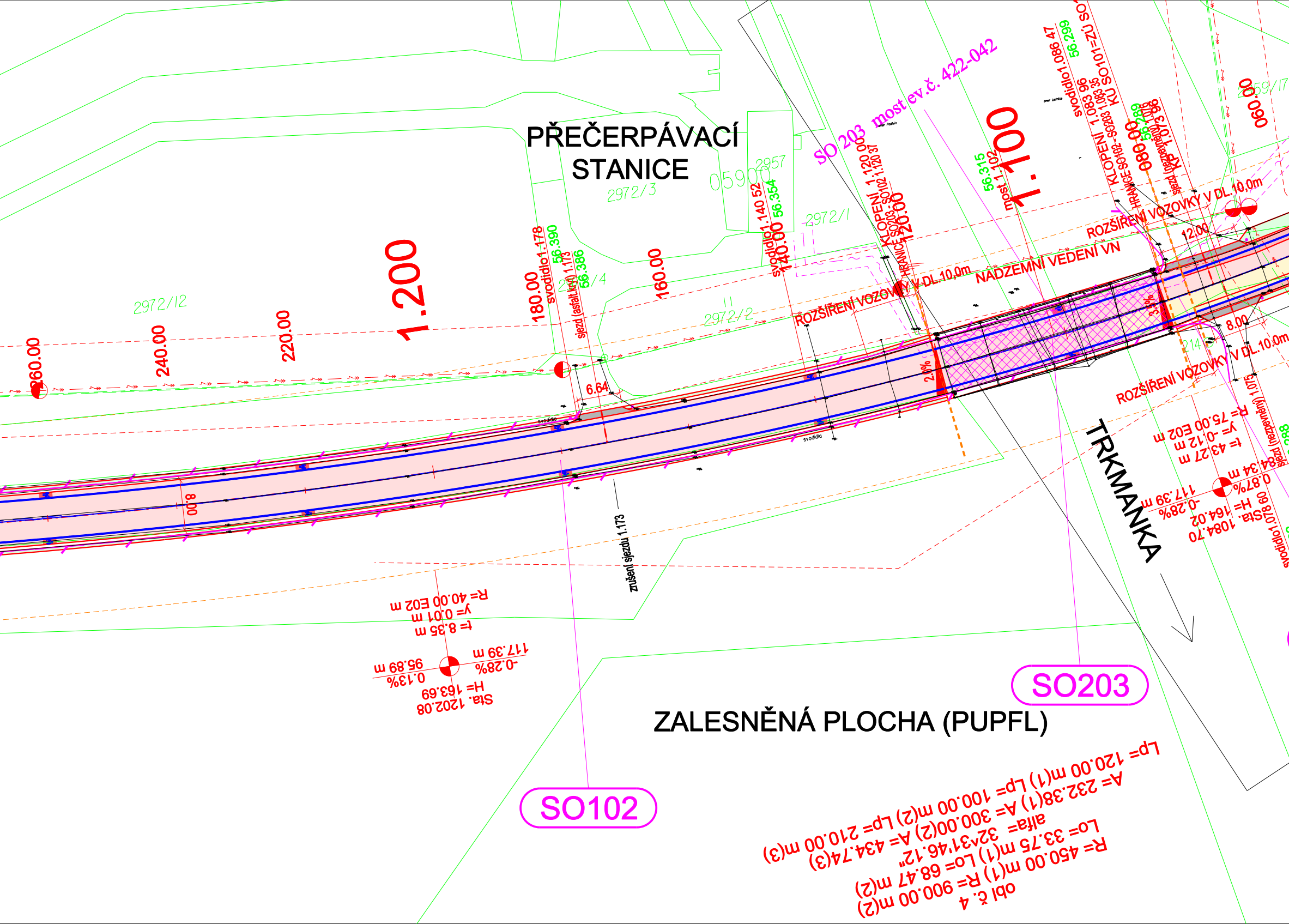
PŘEČERPÁVACÍ STANICE
ZALESNĚNÁ PLOCHA (PUPFL)
TRKMANKA
SO 203 most ev.č. 422-042
SO203
SO102
1.200
1.100
260.00
240.00
220.00
180.00
160.00
140.00
120.00
080.00
060.00
2972/12
2972/3
2972/4
2972/2
2972/1
2957
2959/17
svodidlo1.178
56.390
sjezd (asfalt.kryt) 1.173
56.386
svodidlo1.140 52
56.354
KLOPENÍ 1.120 00
HRANICE SO203 - SO102 1.120 37
56.315
most 1.102
svodidlo1.086 47
56.299
KLOPENÍ 1.083 96
HRANICE SO203 1.083 35
KÚ SO101=ZÚ SO
56.289
KP 1.073 96
sjezd (nezpevněný)
sjezd (nezpevněný) 1.075
svodidlo1.078 60
ROZŠÍŘENÍ VOZOVKY V DL.10,0m
ROZŠÍŘENÍ VOZOVKY V DL.10,0m
ROZŠÍŘENÍ VOZOVKY V DL.10,0m
NADZEMNÍ VEDENÍ VN
12.00
8.00
6.64
8.00
2.0%
3.0%
svodidlo
svodidlo
zrušení sjezdu 1.173
R= 40.00 E02 m
Y= 0.01 m
t= 8.35 m
117.39 m
-0.28%
95.89 m
0.13%
H= 163.69
Sta. 1202.08
R= 75.00 E02 m
Y= -0.12 m
t= 43.27 m
117.39 m
-0.28%
84.34 m
0.87%
H= 164.02
Sta. 1084.70
obl č. 4
R= 450.00 m(1) R= 900.00 m(2)
Lo= 33.75 m(1) Lo= 68.47 m(2)
alfa= 32°31'46.12"
A= 232.38(1) A= 300.00(2) A= 434.74(3)
Lp= 120.00 m(1) Lp= 100.00 m(2) Lp= 210.00 m(3)

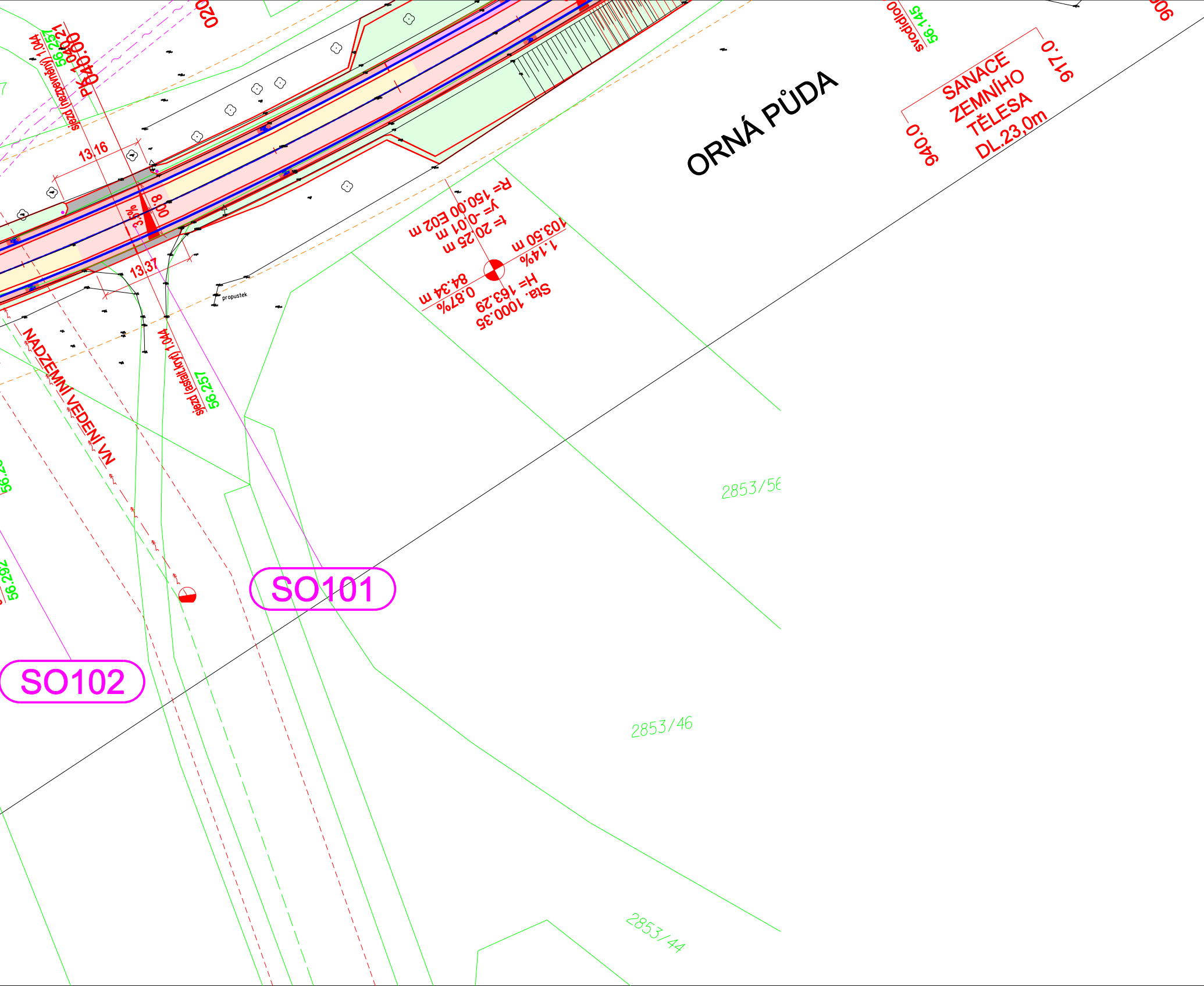
020
sjezd (nezpevněný) 1.044
56.257
PK 040.0
040.080
0.21
13.16
8.00
3.5%
13.37
propustek
NADZEMNÍ VEDENÍ VN
sjezd (asfalt.kryt) 1.044
56.257
56.2
56.292
SO101
SO102
R= 150.00 E02 m
y= -0.01 m
t= 20.25 m
103.50 m
1.14%
84.34 m
0.87%
Sta. 1000.35
H= 163.29
ORNÁ PŮDA
svodidloo
56.145
SANACE
ZEMNÍHO
TĚLESA
DL.23,0m
940.0
917.0
906
2853/56
2853/46
2853/44

LEGENDA:

SEZNAM STAVEBNÍCH OBJEKTŮ:

SO 101	Úsek Podivín - most 422-042 St. 0,00 - 1,080 km
SO 102	Úsek most 422-042 - Lednice St. 1,080 - 4,636 km
SO 103	Chodník v intravilánu obce Lednice
SO 201	most ev.č. 422-040
SO 202	most ev.č. 422-041
SO 203	most ev.č. 422-042
SO 204	most ev.č. 422-043
SO 205	most ev.č. 422-044
SO 401	Osvětlení vjezdového ostrůvku Podivín
SO 402	Veřejné osvětlení v obci Lednice

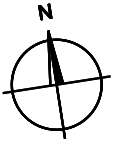

—	ZAMĚŘENÍ STÁVAJÍCÍHO STAVU
—	NÁVRH
—	DKM
- - - - -	HRANICE STAVEBNÍCH OBJEKTŮ
- - - - -	STÁVAJÍCÍ OCHRANNÉ PÁSMO SILNICE II/422
- - - - -	NOVÉ OCHRANNÉ PÁSMO SILNICE II/422
—	VODOROVNÉ DOPRAVNÍ ZNAČENÍ
—	SVODIDLO
UV10	ULIČNÍ VPUST
— — —	PVC PŘÍPOJKA DN150
— > — >	PVC POTRUBÍ DN300
-·-·-	DRENÁŽ PVC DN100

STÁVAJÍCÍ SÍTĚ:

— → —	VODOVOD, VAK
—) —	KANALIZACE, VAK
— → —	EL. VEDENÍ NN, EON
— → —	EL. VEDENÍ VN, EON
— ~ —	SDĚLOVACÍ KABEL, O2
— ⊔ —	STL PLYNOVOD
— ⊔ —	NTL PLYNOVOD
≡ ≡ ≡	OCHRANNÁ PÁSMA INŽENÝRSKÝCH SÍTÍ

NAVRŽENÉ SÍTĚ:

— → —	PODZEMNÍ VEDENÍ V.O. (SO401, SO402)
●—	NAVRŽENÝ SLOUP V.O.
- - - - -	OCHRANNÁ PÁSMA INŽENÝRSKÝCH SÍTÍ

NAVRŽENÉ PLOCHY:

■	KOMUNIKACE (SO101-102) VÝMĚNA ASFALTOVÉHO KRYTU	■	SJEZDY, PLOCHY- DLAŽBA (SO103)
■	KOMUNIKACE (SO101) NOVÁ KONSTRUKCE S ASF. KRYTEM	■	CHODNÍK (SO103) - SLEPECKÁ DLAŽBA
■	SANACE ZEMNÍHO TĚLESA (SO101)	▨	MOSTY (SO201 - SO205)
■	SJEZDY (SO101, SO102)	■	ZATRAVĚNÉ PLOCHY (SO101 - SO103)
■	CHODNÍK - DLAŽBA (SO103)	▨	REKULTIVACE PLOCHY (SO101)

Souřadnicový systém JTSK,

Výškový systém B.p.v.

Zodp. projektant: Ing. Ladislav Balcar	Vedoucí projektant: Ing. Bořek Zvědělík	Vypracoval: Ing. Vojtěch Holub	ViaDesigne, s.r.o. Na Zahradách 16, 690 02 Břeclav Tel. 519 326 370, fax 519 331 401 e-mail: viadesigne@viadesigne.eu	
Město/Obec: Podivín, Lednice	KrÚ: Jihomoravský		Formát:	20 x A4
Objednatel: Správa a údržba silnic Jmk, p.o.k.			Datum:	XII/2013
Akce: II/422 Podivín - Lednice			Číslo zakázky:	VD11613
			Měřítko:	1 : 500
Objekt:			Stupeň dokumentace: DSP/PDPS	Výtisk číslo:
Příloha: Koordinační situace stavby			Příloha číslo: B.2.b	